BẢNG CÔNG BỐ QUY HOẠCH

QUY HOẠCH XÂY DỰNG VÙNG HUYỆN KIÊN HẢI, TỈNH KIÊN GIANG ĐẾN NĂM 2045

BẢN ĐỒ ĐỊNH HƯỚNG PHÁT TRIỂN KHÔNG GIAN VÙNG

(THEO QUYẾT ĐỊNH PHÊ DUYỆT SỐ 3075/QĐ-UBND NGÀY 22 THÁNG 11 NĂM 2024 CỦA UBND TỈNH KIÊN GIANG)

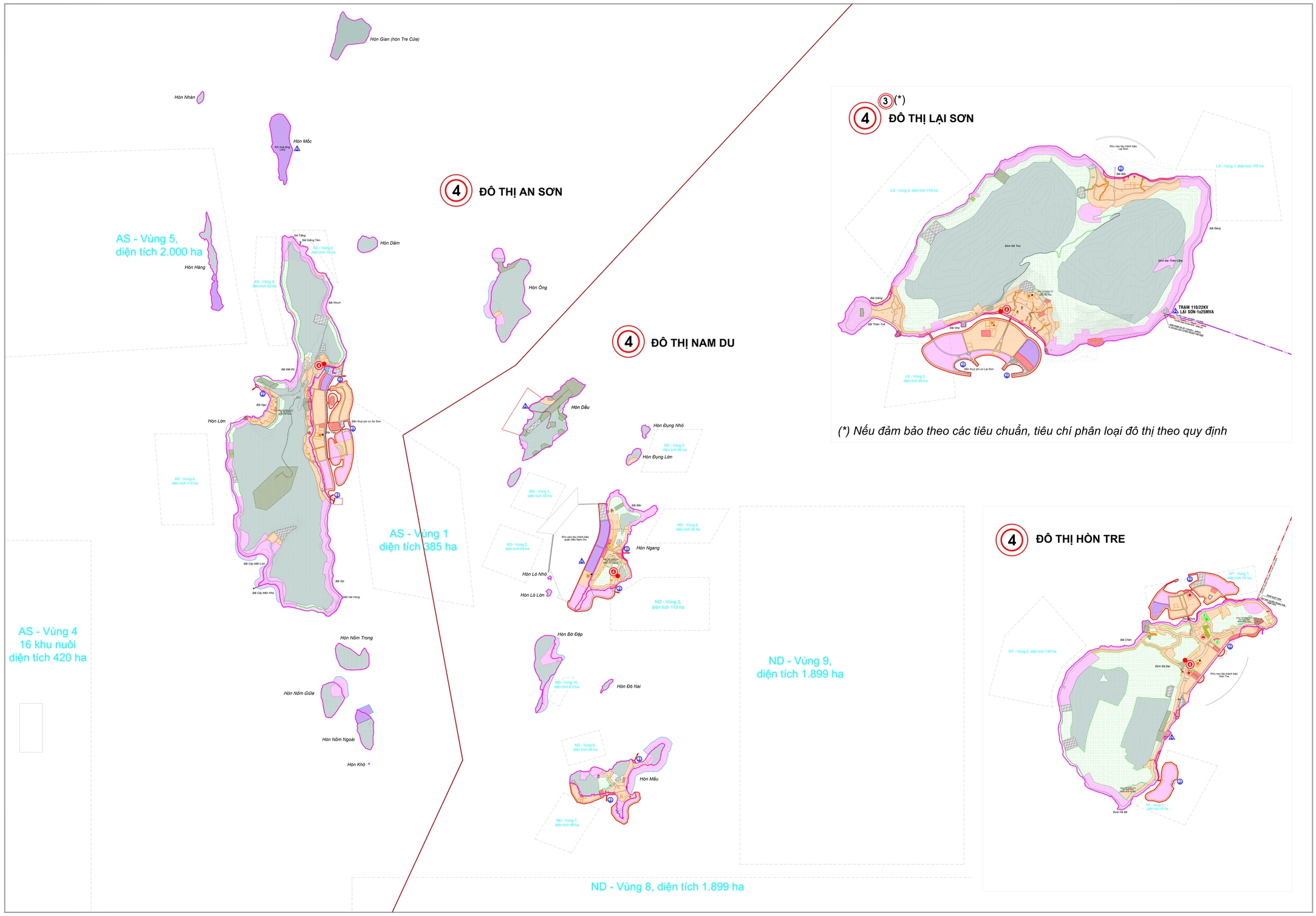

(*) Nếu đảm bảo theo các tiêu chuẩn, tiêu chí phân loại đô thị theo quy định



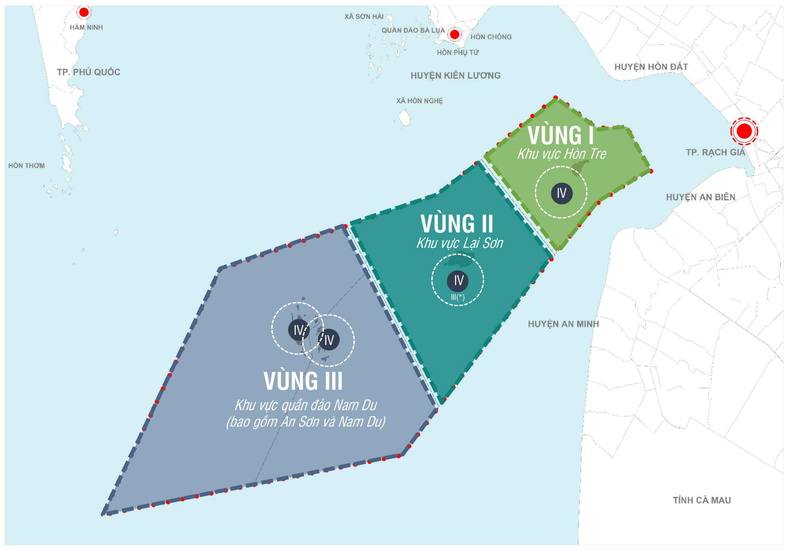

SƠ ĐỒ PHÂN VÙNG PHÁT TRIỂN VÀ ĐỊNH HƯỚNG HỆ THỐNG ĐÔ THỊ VÙNG HUYỆN KIÊN HẢI

PHÂN VÙNG I - KHU VỰC HÒN TRE: VÙNG TRUNG TÂM HÀNH CHÍNH, VĂN HÓA, HÀNH CHÍNH CỦA HUYỆN KIÊN HẢI GẮN VỚI PHÁT TRIỂN DU LỊCH BIỂN ĐẢO, SINH THÁI NHÀ VƯỜN VÀ TRẠM TRUNG CHUYỂN HÀNG HÓA.

PHÂN VÙNG II - KHU VỰC LẠI SƠN: VÙNG TRUNG TÂM KINH TẾ, DU LỊCH SINH THÁI BIỂN ĐẢO, VĂN HÓA TÂM LINH VÀ NGHỀ TRUYỀN THỐNG.

PHÂN VÙNG III - KHU VỰC QUẦN ĐẢO NAM DU: VÙNG PHÁT TRIỂN HỖN HỢP - ĐÔ THỊ, DU LỊCH BIỂN ĐẢO, DỊCH VỤ CẢNG - LOGISTICS VÀ HẬU CẦN NGHỀ CÁ; LÀ VÙNG NUÔI BIỂN TRỌNG ĐIỂM CỦA HUYỆN.

ĐỊNH HƯỚNG PHÁT TRIỂN HỆ THỐNG ĐÔ THỊ VÙNG HUYỆN KIÊN HẢI

STT	ĐÔ THỊ	2025	2030	2035	2040	2045
1	ĐÔ THỊ HÒN TRE	V	V	IV	IV	IV
2	ĐÔ THỊ LẠI SƠN	V	IV	IV	IV	IV (III*)
3	ĐÔ THỊ AN SƠN	V	V	V	IV	IV
4	ĐÔ THỊ NAM DU	V	V	V	IV	IV
TỈ LỆ ĐÔ THỊ HÓA		100%	100%	100%	100%	100%

(*) Nếu đảm bảo các tiêu chuẩn, tiêu chí phân loại đô thị theo quy định

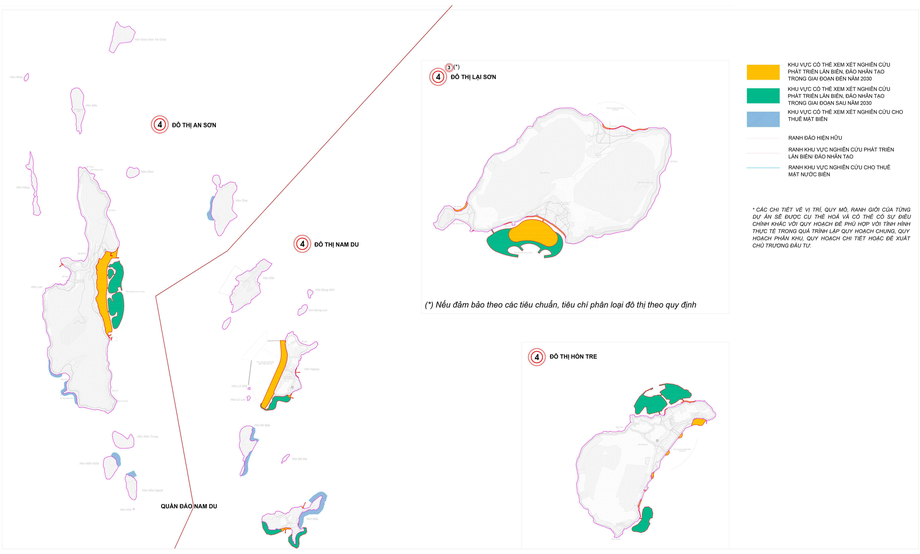

(*) Nếu đảm bảo theo các tiêu chuẩn, tiêu chí phân loại đô thị theo quy định

SƠ ĐỒ ĐỊNH HƯỚNG PHÁT TRIỂN KHÔNG GIAN LẤN BIỂN VÀ CHO THUÊ MẶT BIỂN